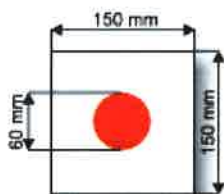



REGULAMIN KORZYSTANIA ZE SZLAKU KONNEGO

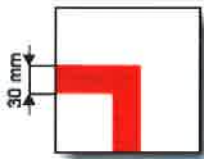
1. Jazda konna dopuszczona jest jedynie po wyznaczonych do niej drogach i ścieżkach, oznaczonych na mapie, stanowiącej Załącznik nr 2 do Zarządzenia nr 7/2015.
2. Szlaki konne w Nadleśnictwie Rudka przeznaczone są do turystycznego, rekreacyjnego i szkoleniowego użytkowania koni wierzchowych, a tam, gdzie pozwalają na to warunki terenowe również zaprzęgów konnych.
3. Szlak ma charakter terenowy i nie posiada specjalnych przystosowań zwiększających bezpieczeństwo, dlatego też należy zachować na nim szczególną ostrożność, zwłaszcza przy pierwszym przejeździe nieznanym odcinkiem. Indywidualna turystyka konna na szlaku uprawiana jest na własną odpowiedzialność i ryzyko jego użytkowników. Za bezpieczeństwo zorganizowanej grupy turystów konnych odpowiada prowadzący grupę, zwany dalej Organizatorem. Za ewentualne wypadki i zdarzenia losowe odpowiada Organizator. Organizatorem turystyki konnej na terenie Nadleśnictwa Rudka nie są Lasy Państwowe.
4. Na organizowanie imprez o charakterze wyczynowym lub masowym Organizator imprezy musi uzyskać pisemną zgodę Nadleśniczego Nadleśnictwa Rudka.
5. Organizator turystyki, przez którego rozumie się podmiot organizujący imprezę, o której mowa w pkt. 3 zobowiązany jest do:
 - a. pisemnego informowania Nadleśnictwa o terminie i miejscu planowanych rajdów, wycieczek, imprez grupowych itp. nie później niż 14 dni przed ich organizacją.
 - b. bieżącego sprzątnięcia szlaku po imprezach, o których mowa w pkt. 3.
6. Szlak konny oznakowany jest zgodnie z instrukcją PTTK w zakresie znakowania szlaków jeździeckich, znakami przedstawionymi poniżej:



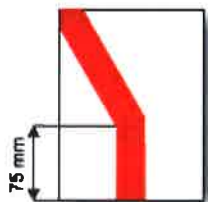
- znak podstawowy – kwadrat o boku 150 mm w kolorze białym z umieszczonym centralnie kołem pomarańczowym o średnicy 60 mm.




- znak początku (końca) szlaku - kwadrat o boku 150 mm w kolorze białym z umieszczonym centralnie czarnym kołem i na nim symetrycznie umieszczonym kołem pomarańczowym o średnicy 60 mm.



- znaki zmiany kierunku przebiegu szlaku – znak umieszczany przed rozwidlaniem: kwadrat o boku 150 mm w kolorze białym z umieszczonym znakiem skrętu w kształcie paska o szerokości 30 mm zagiętego pod kątem 90°



- znaki zmiany kierunku przebiegu szlaku – znak umieszczany przed rozwidlaniem: prostokąt o bokach 150 mm i 200 mm w kolorze białym z umieszczonym znakiem skrętu w kształcie paska o szerokości 30 mm zagiętego pod kątem 135°



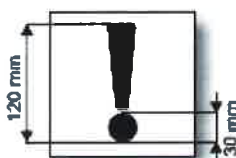
- znaki zmiany kierunku przebiegu szlaku – znak umieszczany przed rozwidlaniem: kwadrat o boku 150 mm w kolorze białym z umieszczoną centralnie strzałką w kolorze pomarańczowym o długości 150 mm i szerokości 30/90 mm



- znak informujący o zmianie kierunku szlaku lub umieszczony w miejscu gdzie przebieg szlaku nie może być wystarczająco oznakowany: kwadrat o boku 150 mm w kolorze białym z umieszczonym centralnie wykrzyknikiem w kolorze pomarańczowym (wysokość wykrzyknika 120 mm, średnica kropki 30 mm)



- znak informujący o miejscu postoju lub popasie: kwadrat o boku 200 mm w kolorze białym z umieszczonym na nim piktogramem głowy konia i nad nim czarnym zarysem dachu



- znak informacyjne: kwadrat o boku 150 mm w kolorze białym z umieszczonym centralnie wykrzyknikiem w kolorze czarnym (wysokość wykrzyknika 120 mm, średnica kropki 30 mm) – oznacza nakaz poruszania się ze zwiększoną uwagą lub konieczność zejścia z konia (skrzyżowanie z ruchliwą drogą, stromy odcinek szlaku, zawały leśne, odcinki zabronione, inne przeszkody lub miejsca trudne itp.)

7. Poszczególne odcinki szlaku mogą być okresowo zamykane z powodu prowadzenia prac leśnych lub innych ważnych względów. Będą wówczas oznaczone tablicami ZAKAZ WSTĘPU lub w inny czytelny sposób.
8. Na odcinkach szlaku, na których może dojść do spotkania z pojazdami kołowymi obowiązują ogólne przepisy o ruchu drogowym.
9. Niestosowanie się do jakiegokolwiek punktu niniejszego regulaminu będzie skutkowało nakładaniem na użytkownika konia (nie hodowcę) mandatu w wysokości ustalonej przez straż leśną.
10. Biwakowanie i palenie ognisk może odbywać się w miejscach do tego przeznaczonych po wcześniejszym uzgodnieniu z miejscowym leśniczym.

Zatwierdzam

Nadleśniczy

mgr inż. Grzegorz Marek Godlewski

Telefony:

Telefon alarmowy -112

Straż Pożarna – 998

Straż Leśna - (85) 730-58-05

Nadleśnictwo Rudka – (85) 730-58-00

RADCA PRAWNY

Marek Pendras